








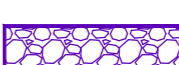





Vysvětlivky

V mapě jsou použity značky dle vyhlášky 435/1992 Sb. a tyto další mapové značky:

-  vodoteč
-  hranice parcel KN (KMD, stak 1/2024)
-  další obsah mapy KN
-  hranice území řešeného tímto plánem likvidace
-  strmé skalní stěny s osypy u paty
-  zatěžovací lavice - zmírnění sklonu svahu na spád 1:1,8
-  zbytkové strmé skalní stěny (výška sníženy přísypáním u paty)
-  stávající terén bez úpravy - vodorovná plocha vhodná pro nejrůznější aktivity
-  úprava stávajícího ostrého hřbetu do úzké plošiny, zatravněno
-  úprava stávající hrany, vytvoření pěšiny po stávajícím terénu
-  úprava břehové partie do sklonu 1:2,5, zatravněno
-  původní terén ponechaný bez úprav a s původním porostem
-  vysazené dřeviny (stromy)

Organizace:		
Město Trutnov		
Ložisko:	Surovina	
-	-	
Dokumentace:		
PLÁN LIKVIDACE LOMU LIBEČ		
Grafická příloha:		
Mapa povrchové situace-navrhovaný stav		
Měřítko:	Příloha č.:	Paré:
1:1000	2.4	
Projektant:	Podpis:	Dne:
Ing. Tomáš Hampel		
Hlavní důlní měřič:	Podpis:	Dne:
Ing. Petr Batěk		
Schválil závodní lomu:	Podpis:	Dne:
Ing. Tomáš Hampel		
Grafické zpracování:		
GEVIA s.r.o., Na barikádách 752/34, Praha 9		

